


Survey Encuesta

2/9/2024 – 3/5/2024

74 total responses / respuestas:


49 online / por internet

25 by mail / por correo



San Pablo Avenue Traffic Calming Project Proyecto de calma del tráfico para San Pablo Avenue

From/Desde General Jim Moore Boulevard to/hasta Mescal Street



In preparation for the San Pablo Traffic Calming Project in Seaside, California, we would like to obtain more information about the travel and challenges along San Pablo Avenue from General Jim Moore Boulevard to Mescal Street. The City is currently working on a study of the roadway and would like to hear the community's feedback prior to the development of a concept design.

En preparación para el proyecto de calma de tráfico para San Pablo Avenue en Seaside, California, nos gustaría obtener más información sobre el viaje y los desafíos por San Pablo Avenue desde General Jim Moore Boulevard hasta Mescal Street. La Ciudad esta trabajando en un estudio de la carretera y le gustaria escuchar la opinion de la comunidad antes de desarrollar un diseño conceptual.

PLEASE Respond to the survey questions by scanning the QR code at the top of this page or in writing by filling out the following questions and send to the following address:
440 Harcourt Ave, Seaside, CA, 93955 ATTN: Leslie Llantero

POR FAVOR Responda a las preguntas de encuesta usando el código QR disponible al principio de esta página o por escrito llenando las siguientes preguntas y mandandolo a la siguiente dirección:
440 Harcourt Ave, Seaside, CA, 93955 ATTN: Leslie Llantero

San Pablo Avenue Traffic Calming Survey / Encuesta para calma del tráfico para San Pablo Avenue

Please answer the following questions to inform us of the existing conditions.
Por favor, responde las siguientes preguntas para informarnos sobre las condiciones actuales.

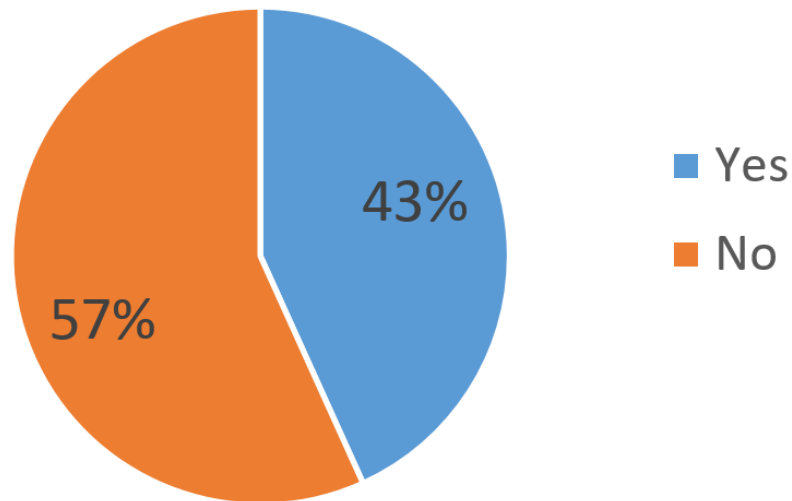
- 1. Do you reside along San Pablo Avenue**
(i.e., does your residence have a San Pablo Ave address)?
¿Reside a lo largo de San Pablo Avenue
(su residencia tiene una dirección de San Pablo Ave)?
 Yes / Sí No
- 2. How often do you travel along San Pablo Avenue?**
¿Con qué frecuencia viaja por San Pablo Avenue?
 Less than once per week / Menos de una vez por semana
 1-3 times per week / 1-3 veces por semana
 4-6 times per week / 4-6 veces por semana
 Daily / Diario
- 3. What mode(s) of travel do you most often use along San Pablo Avenue?** Select all that apply.
¿Qué modos de viaje usa más a menudo a lo largo de San Pablo Avenue? Seleccione todas las que correspondan.
 Walk / Caminar Bike / Bicicleta
 Vehicle / Vehículo Bus / Autobús
 Other / Otro
- 4. What is your typical destination when using San Pablo Avenue?**
Select all that apply.
¿Cuál es su destino típico cuando usa San Pablo Avenue?
Seleccione todas las que correspondan.
 Work / Trabajo Home / Hogar
 School / Escuela Shopping / Compras
 Other / Otro

PUBLIC WORKS ENGINEERING, CITY OF SEASIDE, 440 HARCOURT AVENUE, SEASIDE, CA 93955 • 831-899-6835

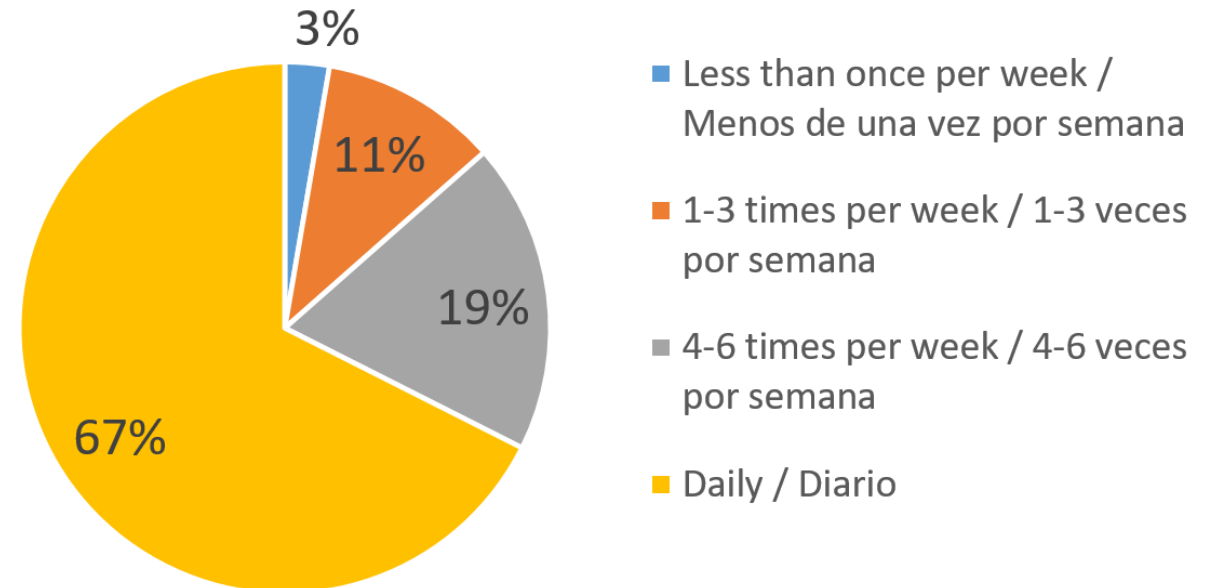
Survey Responses

Respuestas a la encuesta

Do you reside along San Pablo Avenue?
¿Reside a lo largo de San Pablo Avenue?



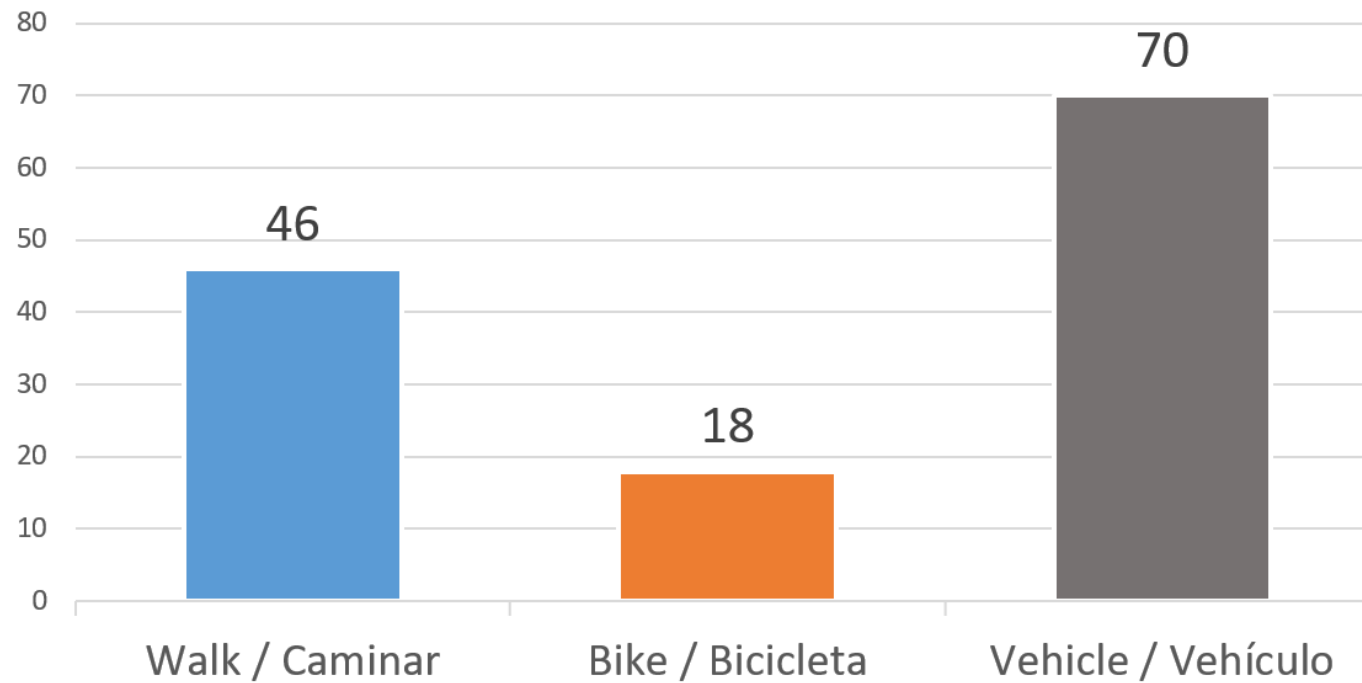
How often do you travel along San Pablo Avenue?
¿Con qué frecuencia viaja por San Pablo Avenue?



Survey Responses

Respuestas a la encuesta

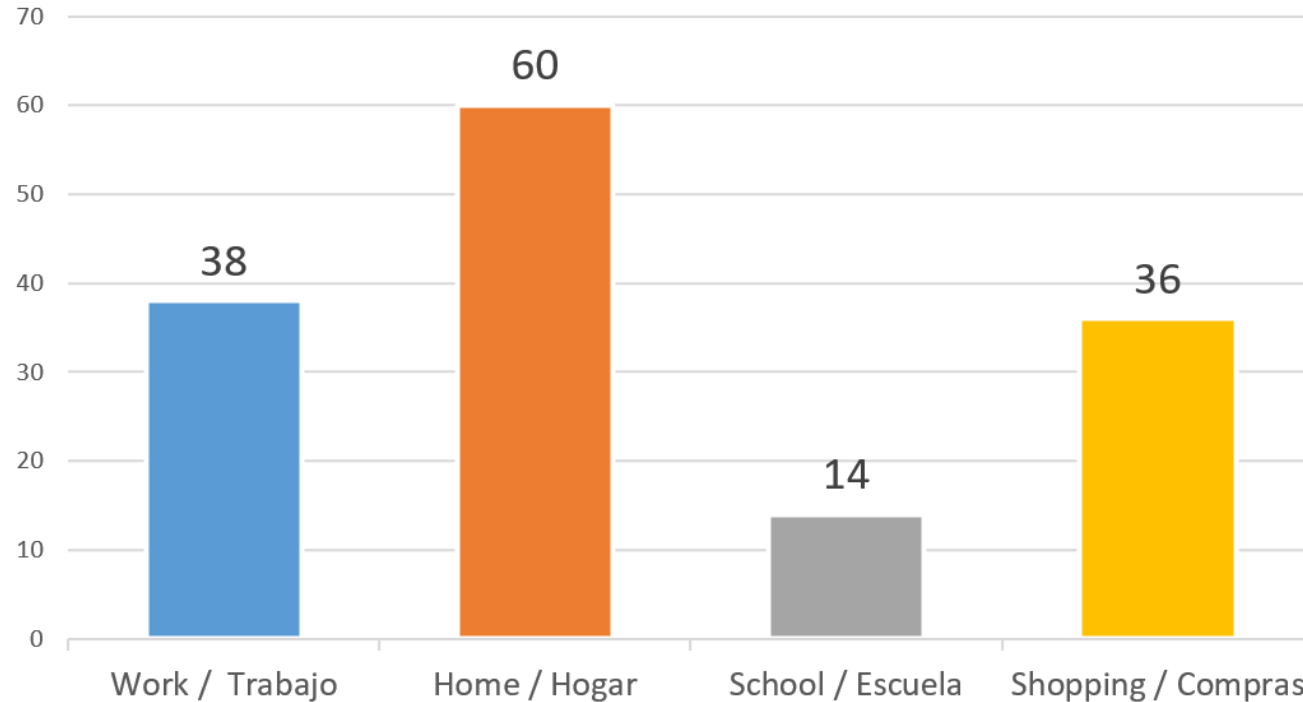
What mode(s) of travel do you most often use along San Pablo Avenue?
¿Qué modos de viaje usa más a menudo a lo largo de San Pablo Avenue?



Survey Responses

Respuestas a la encuesta

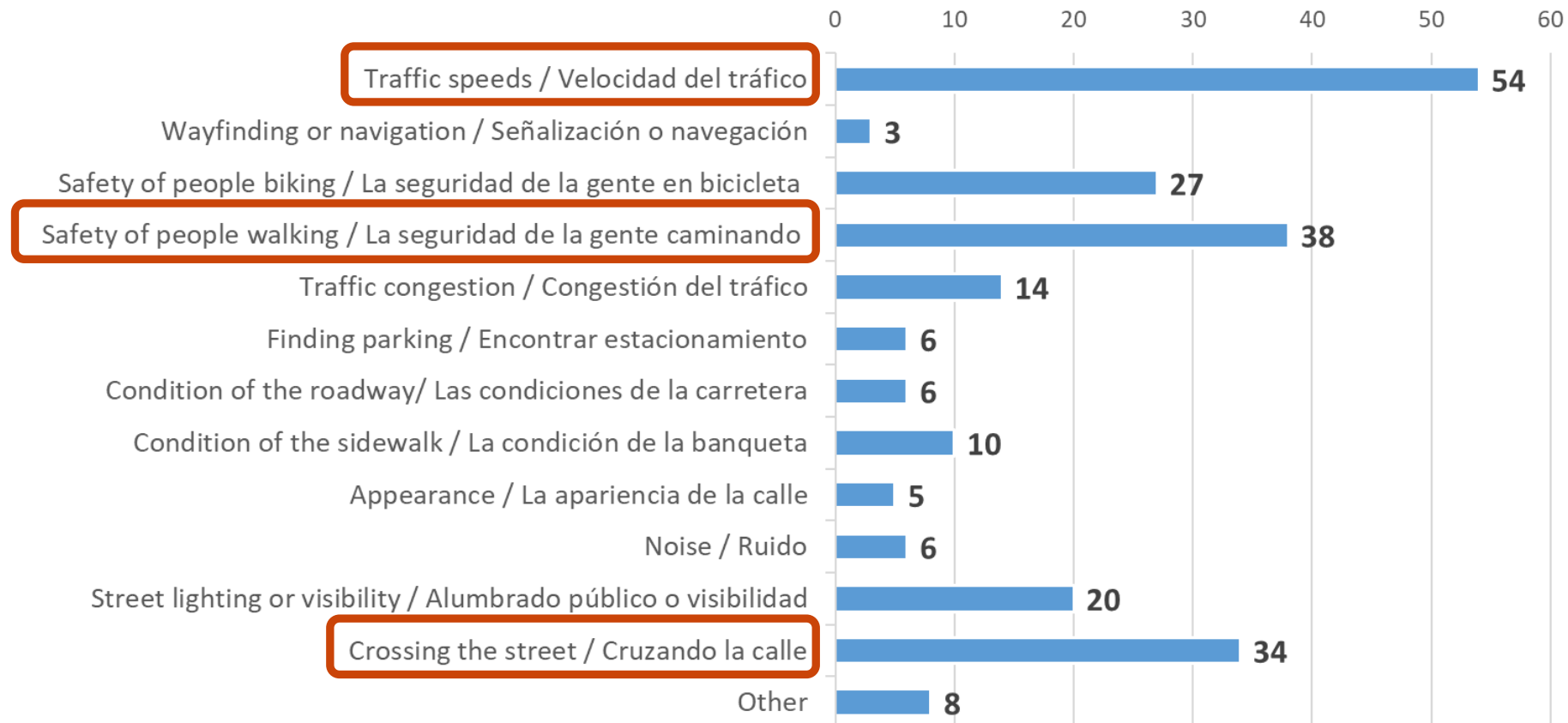
What is your typical destination when using San Pablo Avenue?
¿Qué es su destino típico cuando usa San Pablo Avenue?



Survey Responses

Respuestas a la encuesta

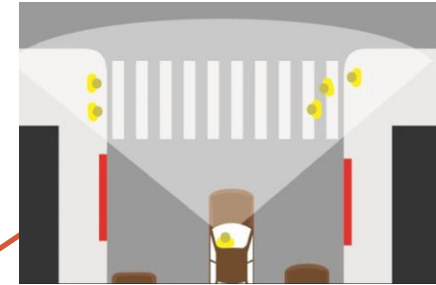
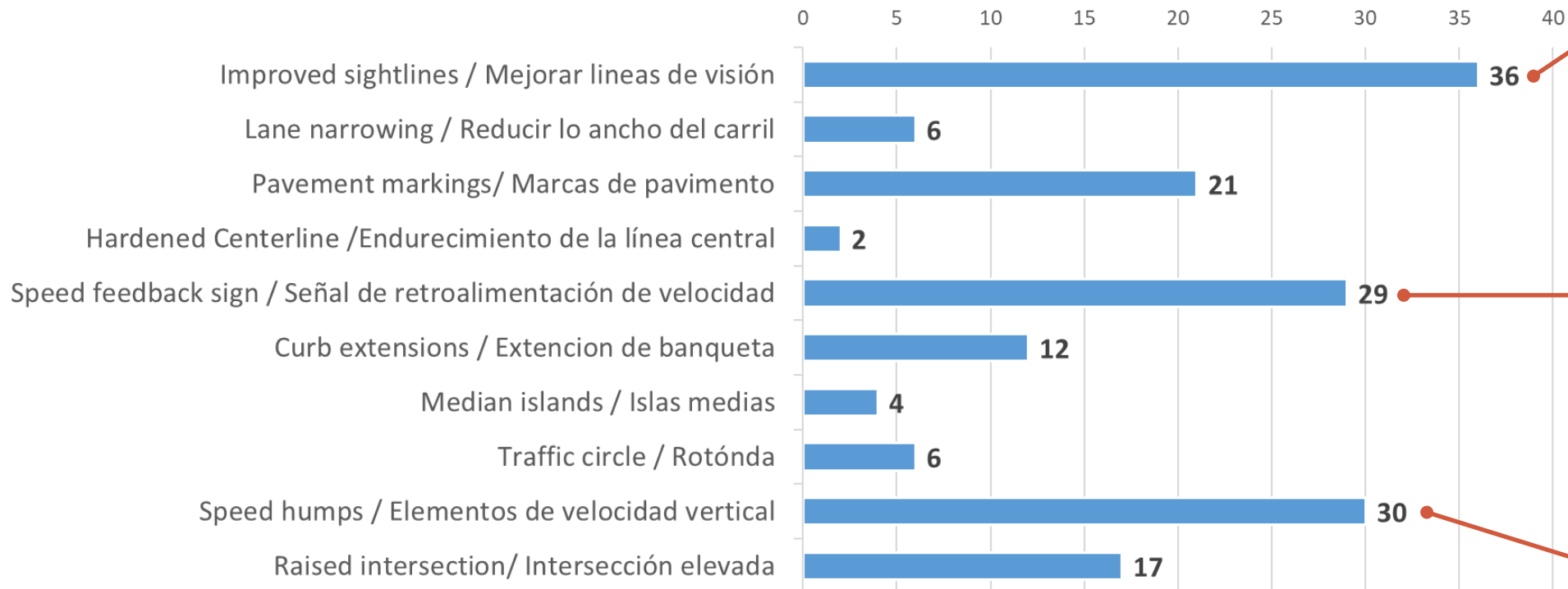
What is most challenging when using San Pablo Avenue?
¿Qué es más desafiante cuando usa San Pablo Avenue?



Survey Responses

Respuestas a la encuesta

Which of the following traffic calming strategies would you like to see at San Pablo Ave?
¿Cuáles de las siguientes estrategias para calma del tráfico le gustaria ver en San Pablo Ave?



What We've Heard

Comentario

"People drive down too quickly and cars park in the line of sight"

"It is hard to see cars coming when you have to come out of a side street because of trucks parking too close to curbs"

"Pedestrian crosswalks would provide more safety for people walking to Havana Soliz Park"

"Cars parked close to intersection cutting sightlines makes crossing safely difficult"

"Traffic on this stretch is dangerously fast"

"All connecting side streets turn into a racetrack"

"We cannot see traffic before pulling out because of parked cars"